

Stad : Ronse/Markedal NIS-code: 45041		Projectnaam : Verbindingsriolering Savoiostraat - Louise-Mariestraat afwaarts Datum laatste wijziging : 14/08/2022		Projectnummer : 22827	
PERCEEL		Eigenaar		Bestemming van het goed	
Nr.	Afd.	Sec.	Nr.	Code	Aanhef
7	1	B	1060	C	VENN
Verantwoordingsgrensbepaling		Eigenaar		Bestemming van het goed	
Nr.	Afd.	Sec.	Nr.	Code	Aanhef
7	1	B	1060	C	VENN
Verantwoordingsgrensbepaling		Eigenaar		Bestemming van het goed	
Nr.	Afd.	Sec.	Nr.	Code	Aanhef
7	1	B	1060	C	VENN

Hoekpunten	Afstand (m)	Verantwoording	Grensbepaling
1-2	4,92	RL	9,0m uit de as van de weg
2-3	4,92	RL	9,0m uit de as van de weg
3-4	4,92	RL	9,0m uit de as van de weg
4-5	4,92	RL	9,0m uit de as van de weg
5-6	4,92	RL	9,0m uit de as van de weg
6-7	4,92	RL	9,0m uit de as van de weg
7-8	4,92	RL	9,0m uit de as van de weg
8-9	4,92	RL	9,0m uit de as van de weg
9-10	9,69	AB en RL	
10-11	16,07	AB	
11-12	9,64	AB	
12-13	11,43	AB	
13-14	12,89	AB	
14-15	18,62	AB	
15-16	12,16	AB	
16-17	10,21	AB	
17-18	9,29	AB	
18-19	0,24	AB	
19-20	13,67	AB	
20-21	3,65	RL	9,0m uit de as van de weg
21-22	3,65	RL	9,0m uit de as van de weg
22-23	3,65	RL	9,0m uit de as van de weg
23-24	3,65	RL	9,0m uit de as van de weg
24-25	3,65	RL	9,0m uit de as van de weg
25-26	3,65	RL	9,0m uit de as van de weg
26-27	3,65	RL	9,0m uit de as van de weg

AB = Atlas der Buurtwegen  
RL = Rooilijnplan K.B. 17 maart 1950  
Lijnstukken zijn niet gematerialiseerd.

Coördinaten hoekpunten (ONT)			
Lambert '72 coördinaten (m)			
Nr.	X	Y	Materiaal
1	97560,57	161188,56	NG
2	97563,30	161192,65	NG
3	97565,96	161196,78	NG
4	97568,53	161200,97	NG
5	97571,03	161205,20	NG
6	97573,45	161209,48	NG
7	97575,79	161213,81	NG
8	97578,05	161218,17	NG
9	97580,22	161222,58	NG
10	97588,66	161217,83	NG
11	97593,50	161202,50	NG
12	97595,42	161193,05	NG
13	97594,34	161181,67	NG
14	97589,16	161169,87	NG
15	97582,53	161152,47	NG
16	97570,38	161152,09	NG
17	97560,39	161154,25	NG
18	97551,51	161156,96	NG
19	97551,27	161156,99	NG
20	97541,46	161166,52	NG
21	97543,99	161169,15	NG
22	97546,47	161171,82	NG
23	97548,92	161174,53	NG
24	97551,33	161177,27	NG
25	97553,70	161180,04	NG
26	97556,03	161182,85	NG
27	97558,32	161185,69	NG

NG = Niet Gematerialiseerd

**NOTA:**  
Deze tekening is een ontwerp van de projectant. Het is niet bedoeld om te worden gebruikt voor de uitvoering van de werken. De afmetingen kunnen verschillen van de werkelijkheid.

**LEGENDE ONTEIGENINGSPLAN**

	grens zone te onteigenen
	grens zone erfdienstbaarheid recht van toegang door derden
	zone erfdienstbaarheid recht van toegang door derden
	zone te onteigenen (ONT)
	nummer onteigening
	Te roeien boom

**SITUATIE PLAN**

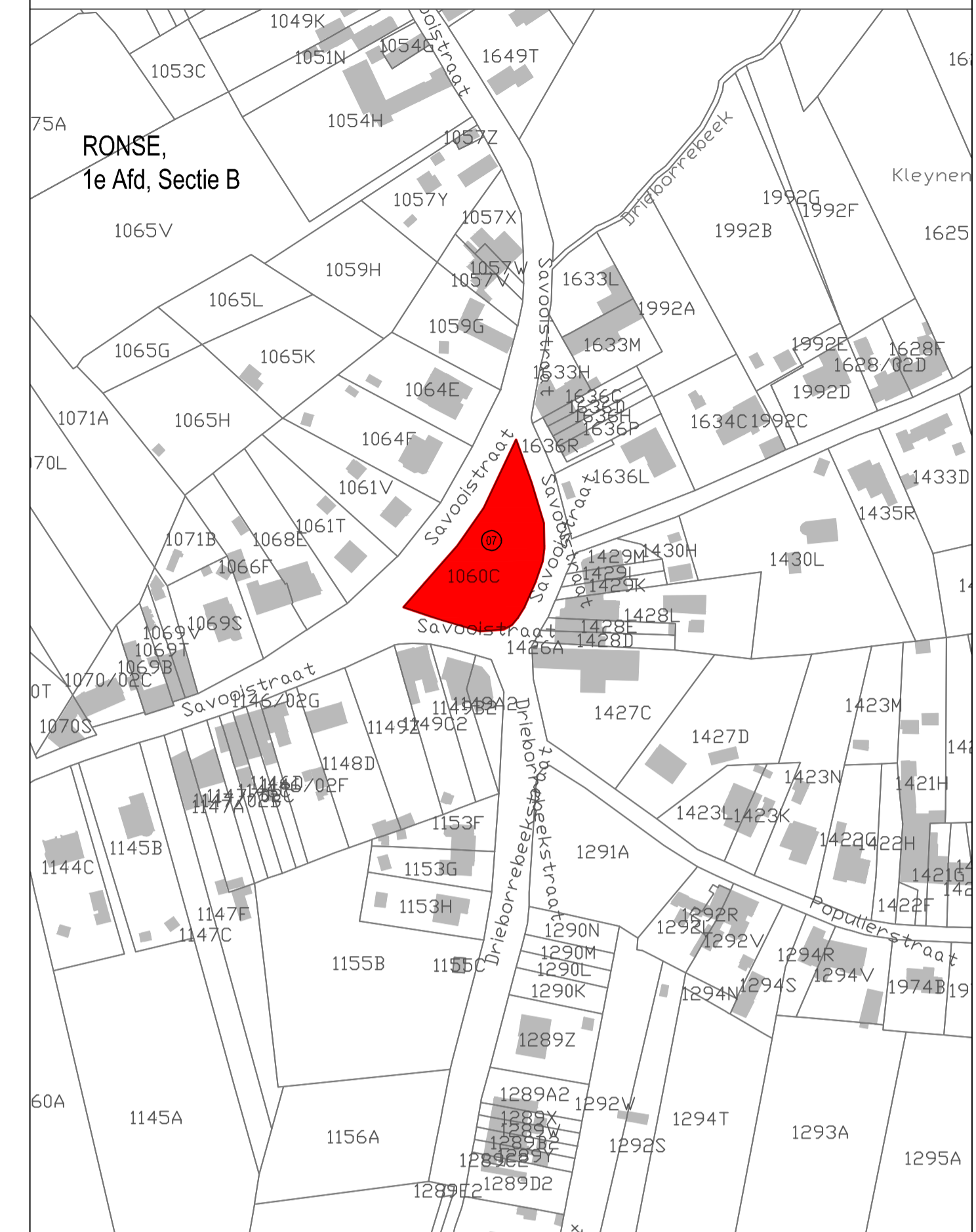
schaal: 1/10000



NR.	Betrokken domein	Beheerder
2	Savoiostraat N454	Vlaams Gewest
4	Wijngaardstraat - 73	Stad Ronse
5	Ten Bergestraat - 66	Stad Ronse
6	Muziekbosstraat - 18	Stad Ronse
7	Populierstraat -46	Stad Ronse
8	Drieborrebekstraat-64	Stad Ronse
10	Borrebeek, 3e cat.	Stad Ronse
11	Voetweg nr.233	Prive
15	Grote Bergkouter - 62	Stad Ronse

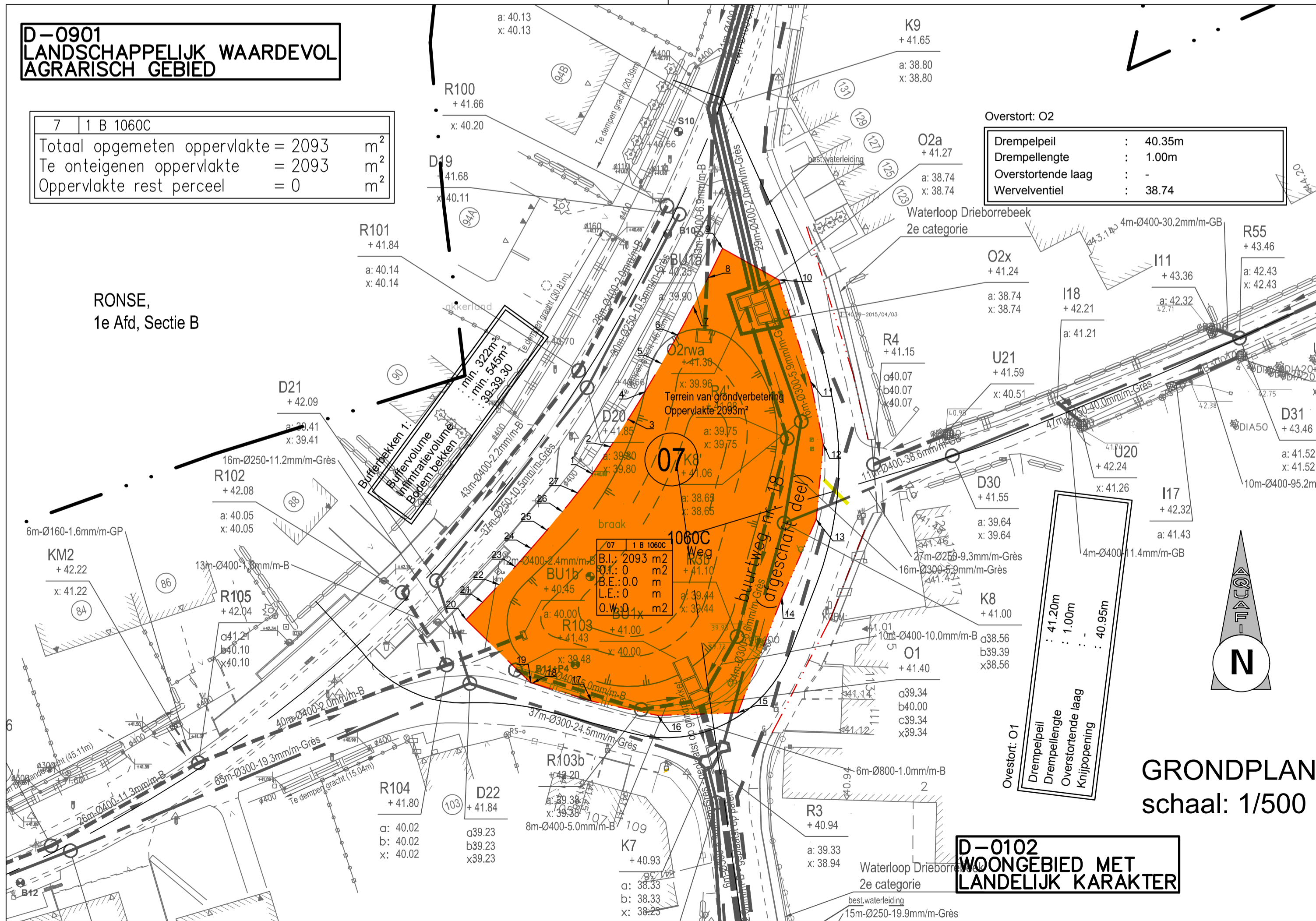
**KADASTRAAL PLAN**

schaal: 1/2000



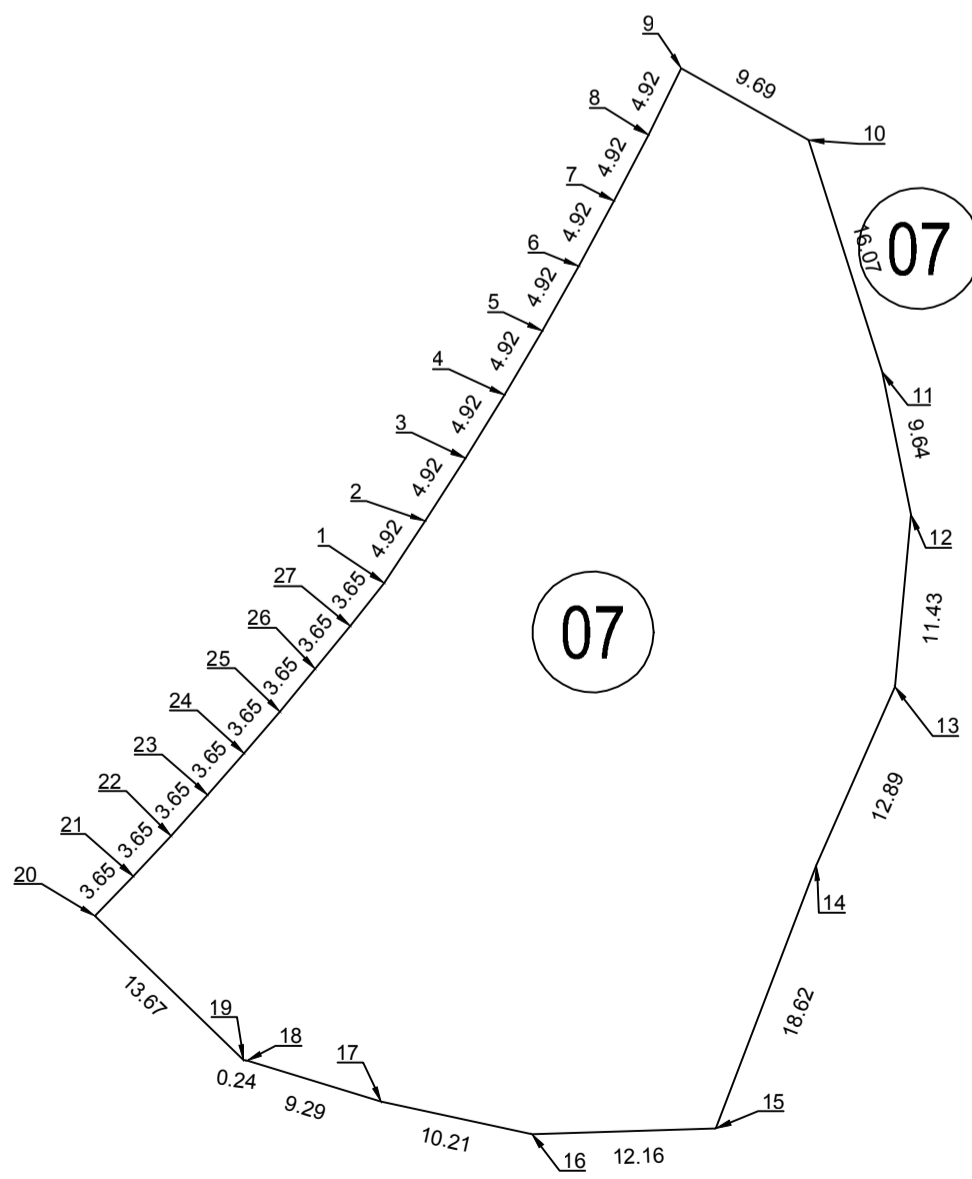
**D-0901  
LANDSCHAPPELIJK WAARDEVOL  
AGRARISCH GEBIED**

7   1 B 1060C	
Totaal opgemeten oppervlakte = 2093	m <sup>2</sup>
Te onteigenen oppervlakte = 2093	m <sup>2</sup>
Oppervlakte rest perceel = 0	m <sup>2</sup>



**GRONDPLAN**  
schaal: 1/500

**D-0102  
WOONGEBIED MET  
LANDELIJK KARAKTER**





Aquafin NV  
Dijkstraat 8  
2630 Oartselaar  
Tel.: 03 450 45 11  
www.aquafin.be

Provincie:	<b>OOST-VLAANDEREN</b>		
Stad/Gemeente:	<b>RONSE</b>		
Projectnaam:	<b>VERBINDINGSRIOLERING Savoiostraat - Louise-Mariestraat afwaarts</b>		
Projectnummer:	<b>22827</b>		
Titel:	<b>ONTEIGENINGSPLAN</b> Onteigening nr. 7		
Voor nv Aquafin gelezen en goedgekeurd Verantwoordelijke Grondverruwing Willy Vander Donck Landmeter-Expert LAN 040985	Plannummer	<b>22827/1-8</b>	
 Studiebureau ing. Alain Bulen Landmeter-Expert LAN 04 1079 vestiging Gent www.swecobelgium.be	Nr.	Datum.	Historiek
	1	05-07-2022	Indienen onteigeningsplan
	2	07-07-2022	Definitief
	3	14-09-2022	Aanpassing op definitief
4	08-05-2023	Aanpassing op definitief	
Gezien en Goedgekeurd om te worden bijevoegd bij het min. besl. nr. 22827 ONT	Schaal:	Verschiedende	Plan opp.: 0,50m <sup>2</sup>
De Vlaamse minister van Justitie en Handhaving, Omgeving, Energie en Toerisme,	Dossienummer STB:	08870345	Bestandsnaam: 08870345_I_INN_00.dwg
Zuhair Demir			